

ПОСТАНОВЛЕНИЕ

01.12.2021

405

с. Баево

Об утверждении реестра инвентаризации и паспортизации защитных лесных насаждений

В соответствии с Федеральным законом от 06.10.2003 № 131-ФЗ «Об общих принципах организации местного самоуправления в Российской Федерации», Земельным кодексом РФ, Федеральным законом от 25.10.2001 № 137-ФЗ

«О введении в действие Земельного кодекса Российской Федерации», Федеральным законом от 10.01.2002 №7-ФЗ «Об охране окружающей среды», Федеральный закон от 16.07.1998 № 101-ФЗ «О государственном регулировании обеспечения плодородия земель сельскохозяйственного назначения» для осуществления учета мелиоративных защитных лесных насаждений, в целях получения объективной информации по установлению порядка в данных лесополосах лесохозяйственных работ и обеспечения их текущей сохранности, не допущения пожаров и самовольной вырубке деревьев, мелиоративной эффективности жизнестойкости, хода естественного возобновления возможности и способов смены поколений древостоев и полноценных проектов лесохозяйственных мероприятий, расчета объема работ и новых посадок, а также повышения эффективности продуктивности и плодородия земель, разработки новых соответствующих государственных программ, Администрация района **п о с т а н о в л я е т**:

1. Утвердить материалы инвентаризации и паспортизации защитных лесных насаждений земель сельскохозяйственного назначения Баевского района Алтайского края:

1.1. Акт обследования защитных лесных насаждений на землях сельскохозяйственного назначения (приложение №1);

1.2. Реестр инвентаризации защитных лесных насаждения на землях сельскохозяйственного назначения (приложение №2);

1.3. Картографический материал (план, схема, выкопировка) обследуемых учетных объектов защитные лесные насаждения земель сельскохозяйственного назначения (приложение №3);

1.4. Акт инвентаризации (приложение №4);

2. Утверждённые материалы муниципального образования Баевский района Алтайского края не позднее 10 декабря 2021 года направить в Министерство сельского хозяйства Алтайского края в электронном виде и

заверенные на бумаге с сопроводительным письмом, для осуществления технической инвентаризации - загрузки сведений в информационную систему АИС «Респак» для паспортизации защитных лесных насаждений.

3. Сводный муниципальный реестр защитных лесных насаждений разместить на официальном сайте Администрации Баевского района Алтайского края.

4. Обеспечить контроль за внесением соответствующих изменений учета в информационной системе АИС «Респак» паспортов учетных объектов всех текущих изменений, происшедших в защитных лесных насаждениях земель сельскохозяйственного назначения на 01 декабря каждого года.

5. Направить извещение правообладателям земельных участков, на которых расположены мелиоративные защитные лесные насаждения, о принятии к учету соответствующей защитной лесной полосы и об обязанности содержать мелиоративные защитные лесные насаждения в надлежащем состоянии, обеспечивающем выполнение ими полезных функций мелиоративных защитных лесных насаждений, и проводить мероприятия по сохранению мелиоративных защитных лесных насаждений, в том числе по охране, защите, воспроизводству мелиоративных защитных лесных насаждений.

6. Настоящее постановление опубликовать на официальном сайте Администрации Баевского района.

Временно исполняющий обязанности
главы района



Н.В. Алёнина

Приложение 1
к постановлению Администрации
Баевского района Алтайского края
от 21.12.2021 № 405

Акт

обследования защитных лесных насаждений на землях сельскохозяйственного назначения на территории Баевского района Алтайского края

30.11.2021

с. Баево

Комиссия по обследованию защитных лесных насаждений на землях сельскохозяйственного назначения на территории Баевского района Алтайского края в составе:

Алёнина Н.В. - председатель комиссии, временно исполняющий обязанности главы района;

Комбаров Б.В. – заместитель председателя комиссии, начальник Управления по АПК и развитию ЛПХ Администрации Баевского района;

Зимин Е.И. - секретарь комиссии – главный специалист Управления по АПК и развитию ЛПХ Администрации Баевского района;

Члены комиссии:

Лунёва Е.А., начальник юридического отдела Администрации Баевского района;

Деева Н.В., председатель комитета по экономике, управлению муниципальным имуществом Администрации Баевского района;

Распопов С.Е., ведущий специалист отдела обеспечения полномочий в области лесных отношений по Баевскому лесничеству

составили настоящий акт обследования защитных лесных насаждений на территории Баевского района Алтайского края, общей площадью 904,707 га.


По результатам обследования защитных лесных насаждений на землях сельскохозяйственного назначения на территории Баевского района, Алтайского края, комиссия установила следующее:

1. Предыдущее обследование защитных лесных насаждений на территории Баевского района Алтайского края производилось в 2011 году.

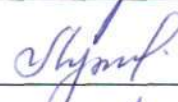
2. Общее состояние мелиоративных защитных лесных насаждений можно признать удовлетворительным. Основная масса защитных лесонасаждений сохранилась в полном объеме и находится в хорошем состоянии. Остальные лесополосы либо полностью не сохранились, либо частично сохранились, либо с течением времени сильно разрослись или превратились в лесной массив. Все подробности отражены в реестре инвентаризации и паспортизации защитных лесных насаждений земель сельскохозяйственного назначения.

3. По результатам обследования мелиоративных защитных лесных насаждений выявлена необходимость проведения мероприятий по сохранению, прореживанию и сокращению площади мелиоративных защитных лесных насаждений, том числе по охране, защите, воспроизводству мелиоративных защитных лесных насаждений.



_____ Алёнина Н.В.


_____ Комбаров Б.В.


_____ Зимин Е.И.


_____ Лунёва Е.А.


_____ Деева Н.В.


_____ Распопов С.Е.

Акт

Инвентаризации мелиоративных защитных лесных насаждений на землях
сельскохозяйственного назначения на территории Баевского района
Алтайского края

30.11.2021

с. Баево

Комиссия по обследованию защитных лесных насаждений на землях сельскохозяйственного назначения на территории Баевского района Алтайского края в составе:

Алёнина Н.В. - председатель комиссии, временно исполняющий обязанности главы района;

Комбаров Б.В. – заместитель председателя комиссии, начальник Управления по АПК и развитию ЛПХ Администрации Баевского района;

Зимин Е.И. - секретарь комиссии – главный специалист Управления по АПК и развитию ЛПХ Администрации Баевского района;

Члены комиссии:

Лунёва Е.А., начальник юридического отдела Администрации Баевского района;

Деева Н.В., председатель комитета по экономике, управлению муниципальным имуществом Администрации Баевского района;


Распопов С.Е., ведущий специалист отдела обеспечения полномочий в области лесных отношений по Баевскому лесничеству


составили настоящий акт обследования защитных лесных насаждений на территории Баевского района Алтайского края, общей площадью 904,707 га.


По результатам обследования защитных лесных насаждений на землях сельскохозяйственного назначения на территории Баевского района, Алтайского края, комиссия установила следующее:

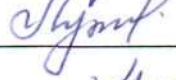
1. Общая площадь, подлежащих инвентаризации защитных лесных насаждений составляет по землеустроительной документации 892,551 га.
2. Общая площадь защитных лесных насаждений земель сельскохозяйственного назначения на территории Баевского района по итогам инвентаризации составляет 904,707 га.


3. По результатам обследования мелиоративных защитных лесных насаждений выявлена необходимость проведения мероприятий по сохранению, прореживанию и сокращению площади мелиоративных защитных лесных насаждений, том числе по охране, защите, воспроизводству мелиоративных защитных лесных насаждений.

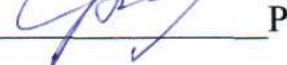

_____ Алёнина Н.В.


_____ Комбаров Б.В.


_____ Зимин Е.И.


_____ Лунёва Е.А.


_____ Деева Н.В.


_____ Распопов С.Е.